







1. Art der baulichen Nutzung

-  1.2.1 Dorfgebiete
-  1.4 Sonderbauflächen
-  1.4.2 Sonstige Sondergebiete
-  1.4.3a SO/EE


4. Einrichtungen und Anlagen f. Gemeinbedarf

-  4.1c Kirchen und Gebäude kirchl. Zwecke
-  4.1j Feuerwehr





6. Verkehrsflächen

-  6.1 Straßenverkehrsflächen



7. Versorgungsanlagen, Ver- und Entsorgung

-  7a Elektrizität


9. Grünflächen

-  9 Grünflächen
-  9b Dauerkleingärten
-  9c Sportplatz
-  9g Friedhof



10. Wasserflächen, Flächen für Wasserwirtschaft

-  10.1 Wasserflächen
-  10.3 Umgrenzung Wasserrecht








11. Aufschüttungen, Abgrabungen

-  11.2 Abgrabungen, Bodenschätze



12. Land- u. Forstwirtschaft

-  12.1 landwirtschaftliche Flächen
-  12.2 Waldflächen



13. Naturschutz

-  13.1 Umgrenzung Maßnahmen für Naturschutz
-  13.2.1 Umgrenzung Flächen für Anpflanzung
-  13.2a Anpflanzung Bäume
-  13.2b Anpflanzung Sträucher
-  13.2d Erhaltung Bäume
-  13.2e Erhaltung Sträucher
-  13.3g Geschützter Biotop

14. Stadterhaltung, Denkmalschutz

-  14.1 Umgrenzung Denkmalschutz Stadterhaltung
-  14.3 Einzelanlagen Denkmalschutz



15. Sonstige Planzeichen

-  15.12a mit umweltgefährdenden Stoffen belasteten Böden
-  15.13 Grenze des Bebauungsplans


L1. Gebiete zum Schutz, Pflege, Entwicklung

-  L1.3 Geschützte Biotope

L3. Flächen und Maßnahmen Erholung

-  L3.3.2c Reitweg
-  L3.3.2d Radweg

Anlagezur DS.....

 Stadt Prenzlau Am Steintor 4 17291 Prenzlau 03964/750	1. Änderung des Flächennutzungsplanes der Stadt Prenzlau, Teilflächennutzungsplan Ortsteil Klinkow zum vorhabenbezogenen Bebauungsplan "Klinkow - PV - Anlage Phöbus IV" gem. § 8 II i BauGB		
	SATZUNG		
Kartengrundlage: Stadtgrundkarte Prenzlau (SGK) 1997/ teilweise Aktualisierung 2001 digitalisierter Flächennutzungsplan			
Datum	Planungsstand	erstellt:	Maßstab 1: 2.500
22.04.2010	Satzung		Burmeister