















Legende



Öffentliche Einrichtungen

-  Rathaus
-  Dominikanerkloster
-  Sportanlage und Spielfläche
-  Freilichtbühne
-  Kitas der Stadt Prenzlau
-  Schulen der Stadt Prenzlau
-  Krankenhaus
-  Bahnhof


Sicherheitszonen und betroffene Straßen

-  Sicherheitszone 1
-  Sicherheitszone 2
-  Sicherheitszone 3
-  Straßen der Sicherheitszone 1
-  Straßen der Sicherheitszone 2
-  Straßen der Sicherheitszone 3

Topographie

-  Stadtmauer
-  Gewässer
-  Grünflächen
-  Besondere Gebäude

0 170 340 680 Meter



Relevante Bereiche für den Einsatz von Kräften des Sicherheitsdienstes in der Stadt Prenzlau

Stand: 04.03.2010