











**Legende**





**Öffentliche Einrichtungen**

-  Rathaus
-  Dominikanerkloster
-  Sportanlage und Spielfläche
-  Freilichtbühne
-  Kitas der Stadt Prenzlau
-  Schulen der Stadt Prenzlau
-  Krankenhaus
-  Bahnhof

**Sicherheitszonen und betroffene Straßen**

-  Sicherheitszone 3
-  Straßen der Sicherheitszone 3

**Topographie**

-  Stadtmauer
-  Gewässer
-  Grünflächen
-  Besondere Gebäude

0 170 340 680 Meter



**Relevante Bereiche für den Einsatz von Kräften des Sicherheitsdienstes in der Stadt Prenzlau**

Stand: 04.03.2010