











Legende

Öffentliche Einrichtungen

-  Rathaus
-  Dominikanerkloster
-  Sportanlage und Spielfläche
-  Freilichtbühne
-  Kitas der Stadt Prenzlau
-  Schulen der Stadt Prenzlau
-  Krankenhaus
-  Bahnhof

Sicherheitszonen und betroffene Straßen

-  Sicherheitszone 1
-  Straßen der Sicherheitszone 1

Topographie

-  Stadtmauer
-  Gewässer
-  Grünflächen
-  Besondere Gebäude

0 137,5 275 550 Meter



Relevante Bereiche für den Einsatz von Kräften des Sicherheitsdienstes

in der Stadt Prenzlau

Stand: 04.03.2010