











Biotopkartierung

01112		FBB	naturnaher, beschatteter kleiner Fluss
03200		RS	ruderales Pionier-, Gras- und Staudenflur mit Gehölzbewuchs
07100		BL	flächige Laubgehölze
10111		PGE	Gärten
12200		OS	Kerngebiet, Wohn- und Mischgebiet
12310		OGG	Industrie-, Gewerbe-, Handels- und Dienstleistungsflächen
12610		OVS	Straßen

Sonstiges

-  Grenze des räumlichen Geltungsbereichs
-  Baugrenze
-  Untersuchungsgebiet (50 m)

Maßstab: 1 : 1.250

