


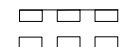






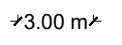
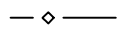
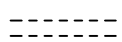
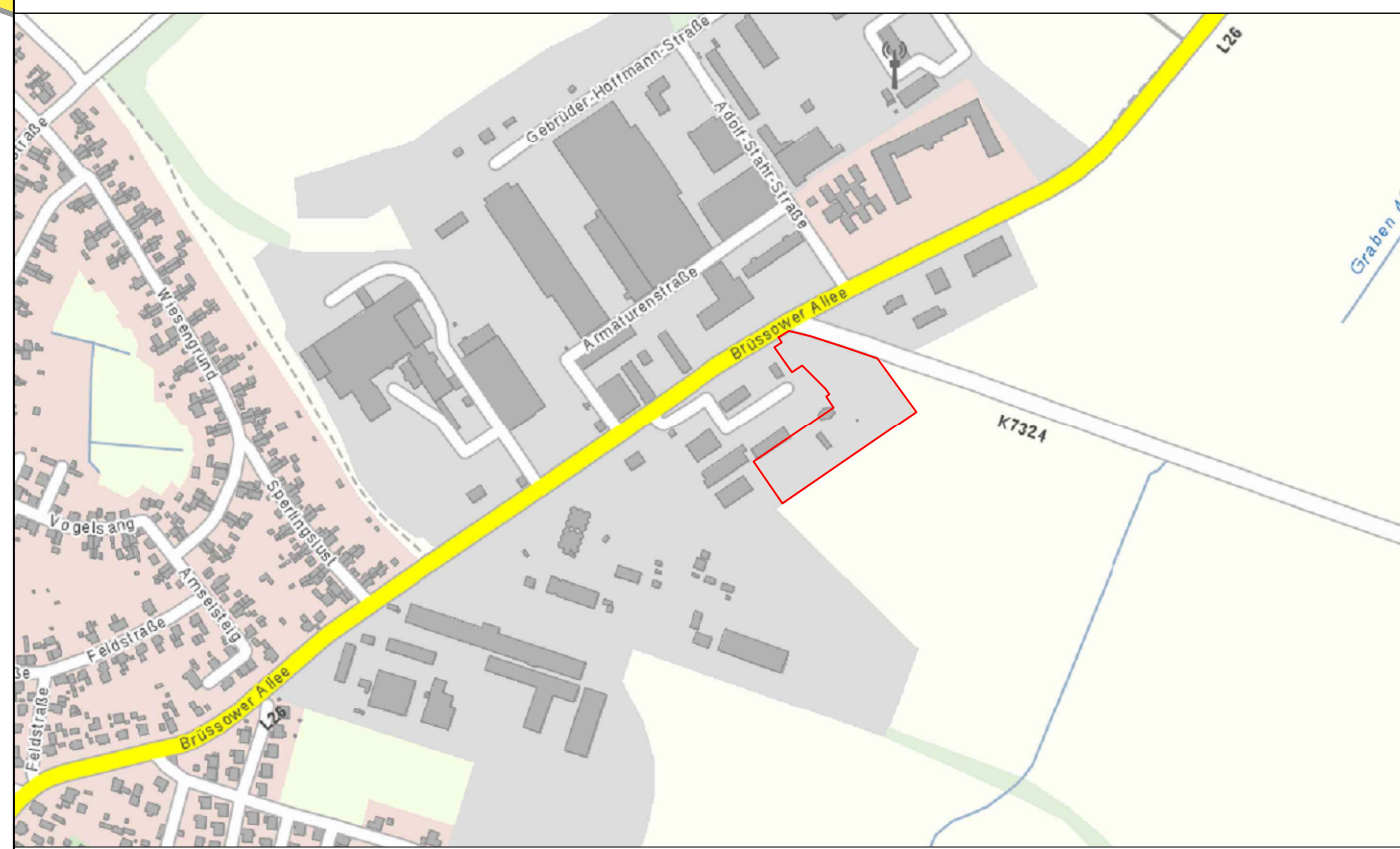


**Legende**

-  Photovoltaik-Module
-  Drahtzaun
-  Einfahrtbereich
-  Zufahrt zur PVA
-  Straßenverkehrsfläche
-  Geltungsbereich des vorhabenbezogenen Bebauungsplans
-  bauliche Anlagen (Bestand)
-  bauliche Anlagen (Bestand, Abriss geplant)
-  Flurstücksgrenze
-  Flurstücksnummer
-  Bemaßung in m
-  Niederspannungskabel (Stadtwerke)
-  Leitungsrecht zugunsten der Stadtwerke Prenzlau GmbH




 Übersichtskarte, nicht maßstäblich  
Quelle: BrandenburgViewer

**planaufstellende Kommune** Stadt Prenzlau  
Am Steintor 4  
17291 Prenzlau  
fon (03984) 750 fax (03984) 75 190




**Auftraggeber** Mayer & Sellin GmbH  
Maulbronner Straße 45  
75443 Ötisheim

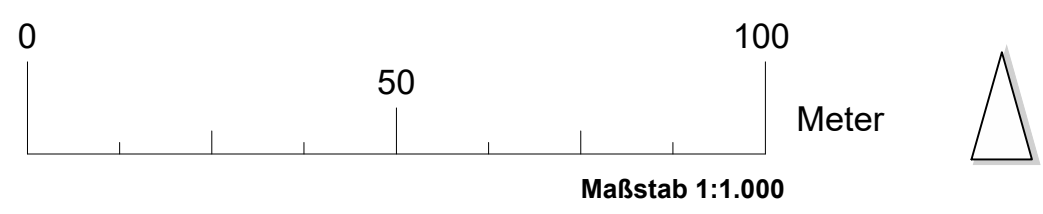
**Entwurfsverfasser**  **büro knoblich**  
Landschaftsarchitekten BDLA/IFLA  
Heinrich-Heine-Straße 13, 15537 Erkner  
fon (0 33 62) 8 83 61-0 fax (0 33 62) 8 83 61-59



**Lagebezug:** ETRS89\_UTM-33N **Höhenbezug:** DHHN 2016  
**Landkreis:** Uckermark **Gemeinde:** Stadt Prenzlau  
**Gemarkung:** Prenzlau, Flur 6 **Flurstück:** 95/13

	Datum	Name	Unterschrift
Gezei.	21.10.19	Epp	
Bearb.	21.10.19	Epp	
Gepr.	21.10.19	Kno	

**Vorhaben- und Erschließungsplan  
"Sondergebiet Photovoltaik  
Gärtnerei-Areal/Schäfergraben"  
Anlage 5 zur DS 120/2019**



Als Plangrundlage dient ein Auszug aus dem Liegenschaftskataster der Stadt Prenzlau, Gemarkung Prenzlau, Flur 6 zur Verfügung gestellt durch das Vermessungsbüro Frank Konopka am 16.05.2019.