

ZEICHENERKLÄRUNG

- Fahrbahnbefestigung:**
6,0 m breit: Asphaltbefestigung.
- Bankett:**
Schotterrasen, Breite 1,00 m
- Anpassung Zufahrten:**
- Gehweg aus Betonsteinpflaster:**
1,50 m bis 2,0 m breit,
- Parkplätze aus Betonsteinpflaster:**
2,70 m breit, 5,0 m lang
- Flurstücksgrenze / Flurstücksnummer**
- Hochpunkt**
- Tiefpunkt**
- Fahrbahnquerneigung**
- Neigungsbrechpunkt mit Angabe von Gefälle (Steigungs-)strecke, Halbmesser, Tangenten- und Steigung in Prozent, Länge der Gefällelänge, Scheitelabstand**
- geplanter Regenwasserkanal**

Nr.	Art der Änderung	Datum	Unterschrift

Planübersicht

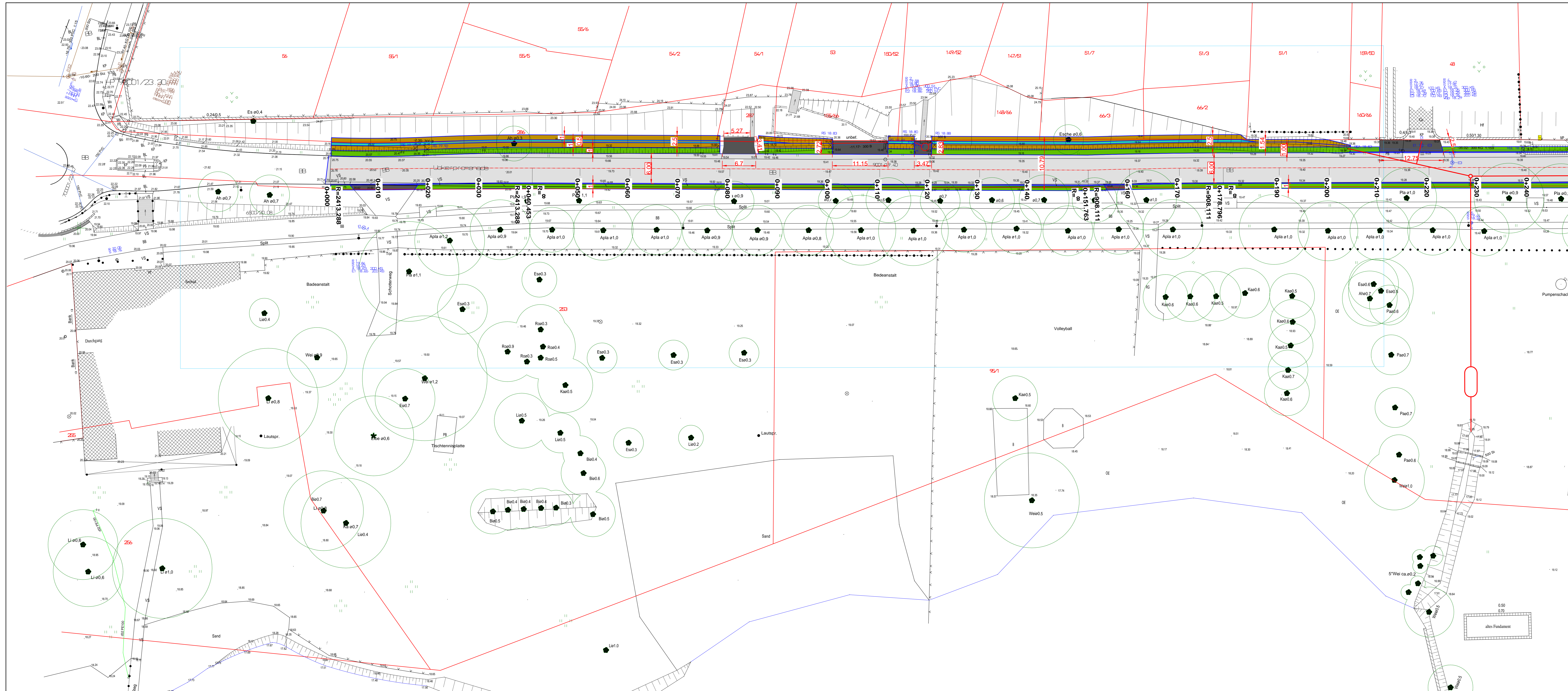
 Höhen beziehen sich auf HN 76 - Koordinatensystem S 42 / 83

Ingenieurbüro Tiefbau Pauls	Datum	Zeichen
An der Chatolothöhe 4 17291 Mühlweiskammer/OT Rospendorf Tel.: 03984/800761 Fax: 03984/805444	01/2019	Pauls
	01/2019	Pauls
	01/2019	Pauls

Grundplan hergestellt:	Ergänzungen:
Vermessungsbüro H. Schmidt Aufnahme: Tel.: 03984/802240 Fax: 03984/808836	
Bearbeitet: Kataster: Feldvergleich:	

Stadt Prenzlau			
Am Steintor 4, 17291 Prenzlau			
von NK	nach NK	Abs.Station	Bauwerks-Nr.
Straße: Uckerpromenade		Blatt Nr.: 2	
nächster Ort: Prenzlau		Reg.Nr.:	
		Datum	
		Zeichen	
Grundhafter Ausbau der Uckerpromenade BA 2 in Prenzlau		bearbeitet: gezeichnet: geprüft:	
		Lageplan: 2	
- Ausführungsplanung -		Maststab: 1:250	

Aufgestellt	



ZEICHENERKLÄRUNG

- Fahrbahnbefestigung:**
6,0 m breit, Asphaltbefestigung.
- Bankett:**
Schotterrasen, Breite 1,00 m
- Anpassung Zufahrten:**
- Gehweg aus Betonsteinpflaster:**
1,50 m bis 2,0 m breit,
- Parkplätze aus Betonsteinpflaster:**
2,70 m breit, 5,0 m lang
- Flurstücksgrenze /**
Flurstücknummer
- Hochpunkt**
- Tiefpunkt**
- Fahrbahnquerneigung**
- Neigungsbruchpunkt mit Angabe von Gefälle**
(Steigungs-) strecke, Halbmesser, Tangenten-
und Steigung in Prozent, Länge der Gefälle-
länge, Scheitelabstand
- geplanter Regenwasserkanal**

N.	Art der Änderung	Datum	Unterschrift

Planübersicht

Höhen beziehen sich auf HN 76 - Koordinatensystem S 42 / 83

Ingenieurbüro Tiefbau Pauls An der Charrenbrücke 4 17291 Nordwieschenmark/OT Rippersdorf Tel.: 03984/805763 Fax: 03984/805444		Datum	Zeichen
		bearbeitet 01/2019 Pauls	
Grundplan hergestellt: Vermessungsbüro H. Schmidt Neubrandenburger Straße 11 17291 Prenzlau Tel.: 03984/802290 Fax: 03984/808820		Datum	Ergänzungen:
		bearbeitet: Aufnahme: 01/2019 Pauls	
Stadt Prenzlau Am Steintor 4, 17291 Prenzlau		Datum	Zeichen
		bearbeitet: gezeichnet: 01/2019 Pauls	
von NK nach NK Abs./Station Bauwerks-Nr. 50 / 1.150 - 4.150		Reg. Nr.:	

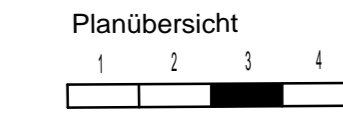
Straße: Uckerpromenade Bau-km: 1+150 - 4+150 nächster Ort: Prenzlau		Datum	Zeichen
Grundrhafter Ausbau der Uckerpromenade BA 2 in Prenzlau - Ausführungsplanung -		Lageplan: 1	Maßstab: 1:250
Aufgestellt:			



ZEICHENERKLÄRUNG

- Fahrbahnbefestigung:**
6,0 m breit: Asphaltbefestigung.
- Bankett:**
Schotterrasen, Breite 1,00 m
- Anpassung Zufahrten:**
- Gehweg aus Betonsteinpflaster:**
1,50 m bis 2,0 m breit,
- Parkplätze aus Betonsteinpflaster:**
2,70 m breit, 5,0 m lang
- Flurstücksgrenze / Flurstücksnummer**
- Hochpunkt**
- Tiefpunkt**
- Fahrbahnquerneigung**
- Neigungsbrechpunkt mit Angabe von Gefälle (Steigungs-)strecke, Halbmesser, Tangenten- und Steigung in Prozent, Länge der Gefällelänge, Scheitelabstand**
- geplanter Regenwasserkanal**

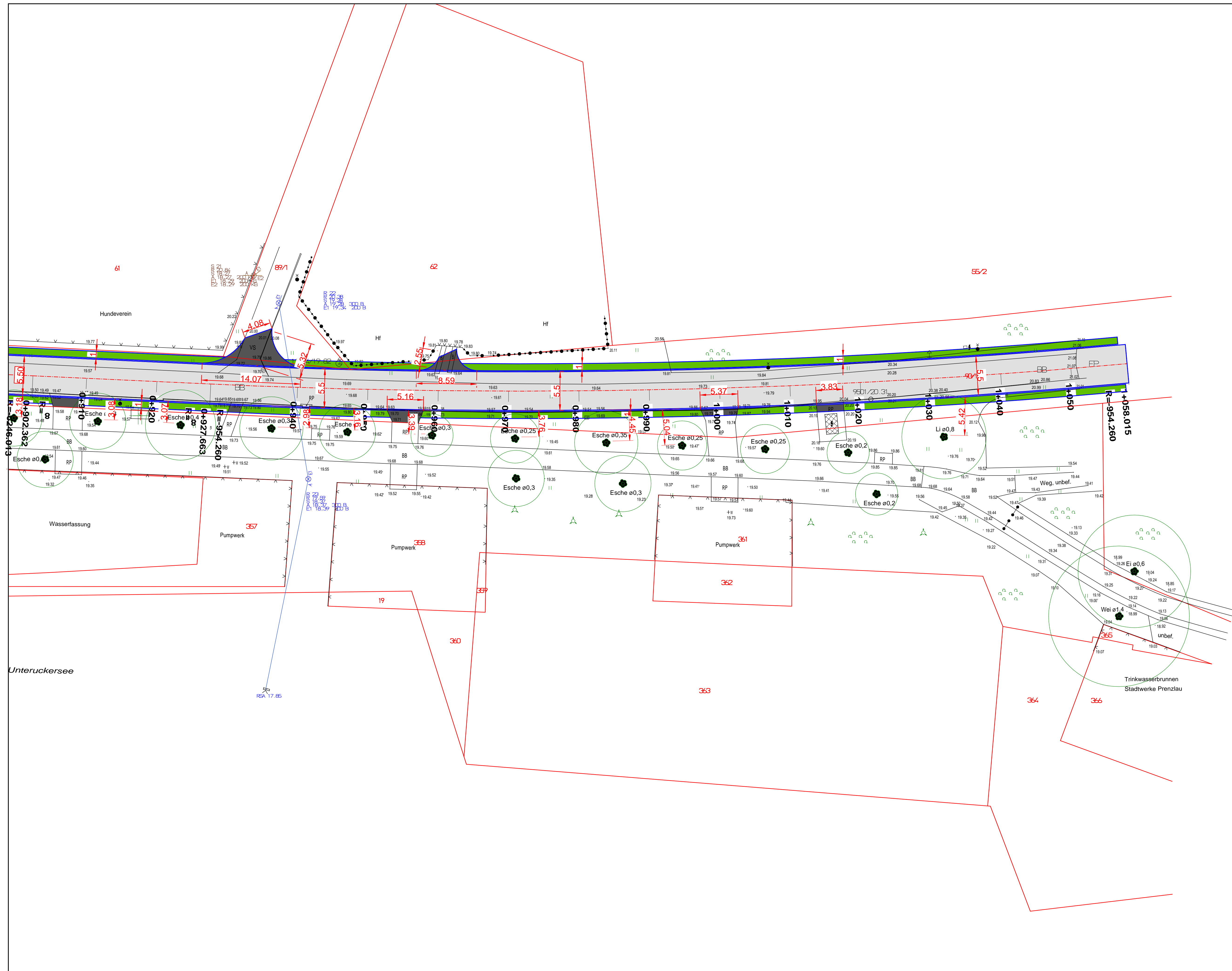
N.	Art der Änderung	Datum	Unterschrift



Höhen beziehen sich auf HN 76 - Koordinatensystem S 42 / 83

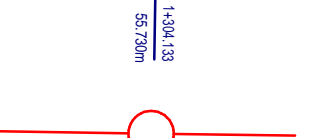
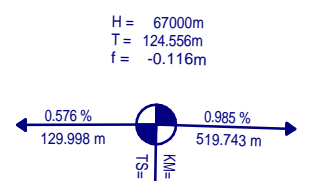
Ingenieurbüro Tiefbau Pauls Am der Charlorentöhe 4 17291 Nordwestuckermark/KOT Röpersdorf Tel.: 03984/807931 Fax: 03984/805444		Datum	Zeichen
		bearbeitet: 01/2019	Pauls
Vermessungsbüro H. Schmitt Neubrandenburger Straße 11 17291 Prenzlau Tel.: 03984/805444		gezeichnet: 01/2019	Pauls
		geprüft: 01/2019	Pauls
Grundplan hergestellt:		Ergänzungen:	
Vermessungsbüro H. Schmitt Neubrandenburger Straße 11 17291 Prenzlau Tel.: 03984/805444		bearbeitet: Aufnahme: Kataster: Feldvergleich:	

Stadt Prenzlau			
Am Steintor 4, 17291 Prenzlau			
von NK	nach NK	Abs./Station	Bauwerks-Nr.
		50 / 1,150 - 4,150	
Straße: Uckerpromenade		Bau-km: 1+150 - 4+150	Blatt-Nr.: 3
nächster Ort: Prenzlau			Reg-Nr.:
		Datum	Zeichen
Grundhafter Ausbau der Uckerpromenade BA 2 in Prenzlau		bearbeitet/ gezeichnet/ geprüft	
- Ausführungsplanung -		Lageplan: 3	Maßstab = 1:250
Aufgestellt			

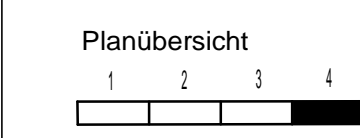


ZEICHENERKLÄRUNG

- Fahrbahnbefestigung:**
6,0 m breit: Asphaltbefestigung,
- Bankett:**
Schotterrasen, Breite 1,00 m
- Anpassung Zufahrten:**
- Gehweg aus Betonsteinpflaster:**
1,50 m bis 2,0 m breit,
- Parkplätze aus Betonsteinpflaster:**
2,70 m breit, 5,0 m lang
- 30/1 **Flurstücksgrenze /**
Flurstücksnummer
- ◆ **Hochpunkt**
- ▼ **Tiefpunkt**
- ↕ **Fahrbahnquerneigung**
- ↕ **Neigungsbrechpunkt mit Angabe von Gefälle**
(Steigungs-) **strecke, Halbmesser, Tangenten**
und **Steigung in Prozent, Länge der Gefälle-**
länge, Scheitelabstand
- **geplanter Regenwasserkanal**



Nr.	Art der Änderung	Datum	Unterschrift



Höhen beziehen sich auf HN 76 - Koordinatensystem S 42 / 83

Ingenieurbüro Tiefbau Pauls An der Charfottenhöhe 4 17291 Nordwestückermarkt/OT Röpertsdorf Tel.: 03984/800761 Fax: 03984/805444		Datum	Zeichen
		bearbeitet 01 / 2019	Pauls
Grundplan hergestellt: Vermessungsbüro H. Schmidt Neubrandenburger Straße 11 17291 Prenzlau Tel.: 03984/802240 Fax: 03984/808835		Ergänzungen:	
		bearbeitet: Aufnahme: Kataster: Feldvergleich:	

Stadt Prenzlau			
Am Steintor 4, 17291 Prenzlau			
von NK	nach NK	Abs./Station	Bauwerks-Nr.
		50 / 1,150 - 4,150	
Straße: Uckerpromenade		Bau-km: 1+150 - 4+150	
nächster Ort: Prenzlau			
		Blatt Nr.: 4	
		Reg.Nr.:	
		Datum:	
		Zeichen:	

Grundhafter Ausbau der Uckerpromenade BA 2 in Prenzlau		bearbeitet	
- Ausführungsplanung -		gezeichnet	
		geprüft	
		Lageplan : 4	
		Maßstab = 1:250	

Aufgestellt	