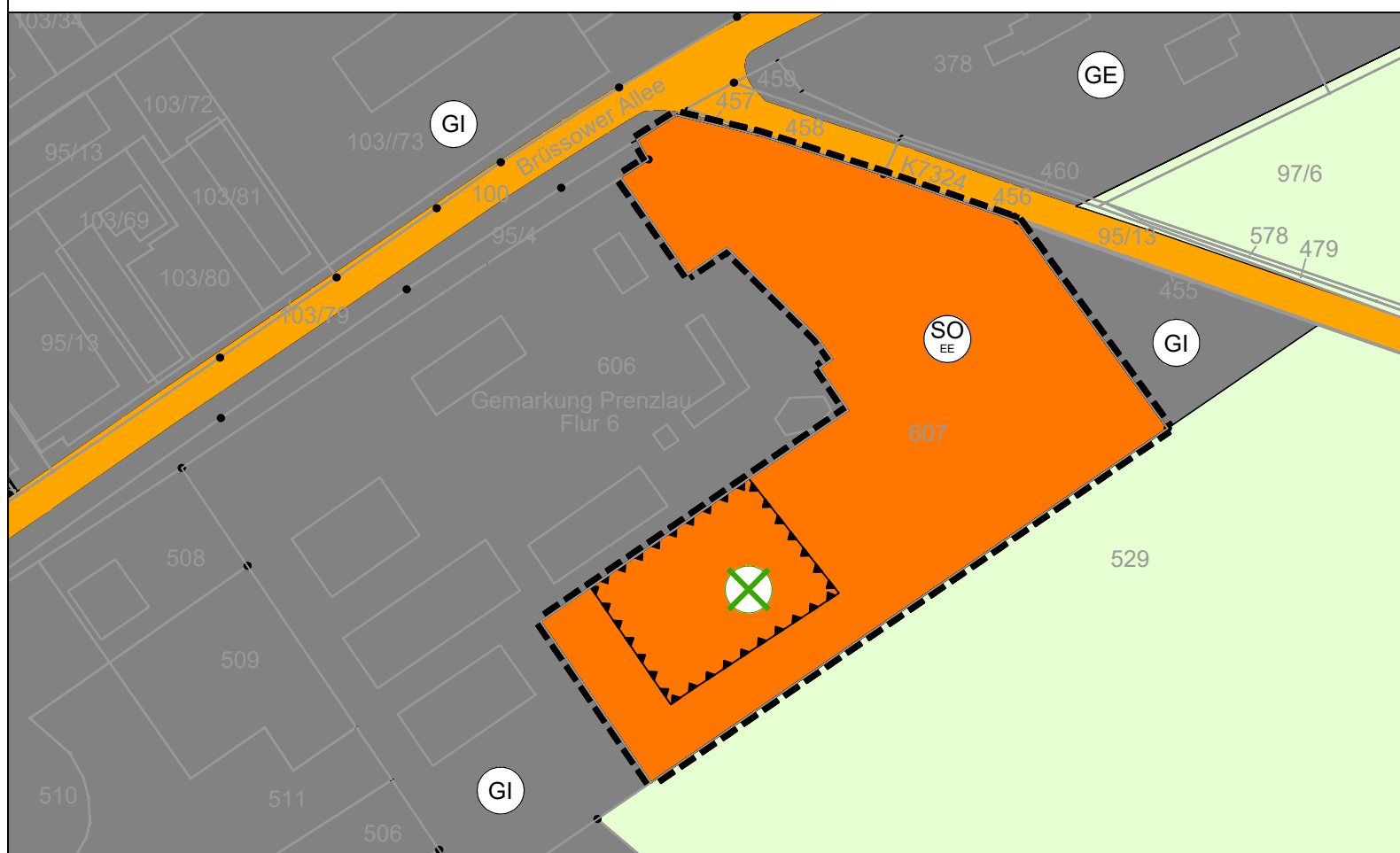
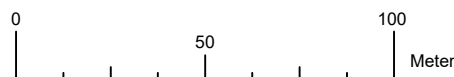


oben: Flächennutzungsplan der Stadt Prenzlau mit Stand vom Juli 2018










oben: 2. Änderung des Flächennutzungsplanes der Stadt Prenzlau

Als Plangrundlage dient ein Auszug aus dem Liegenschaftskataster der Stadt Prenzlau, Gemarkung Prenzlau, Flur 6 zur Verfügung gestellt durch das Vermessungsbüro Frank Konopka am 16.05.2019 sowie der Auszug aus dem digitalen Liegenschaftskataster der LGB mit Stand 04/2020.



Legende

-  Industriegebiet
-  Gewerbegebiet
-  Sonstiges Sondergebiet, Zweckbestimmung: Erneuerbare Energien
-  landwirtschaftliche Flächen
-  überörtl./örtl. Hauptverkehrsstraßen
-  sanierte Altstandorte und Altablagerungen
-  Umgrenzung der Flächen für Nutzungsbeschränkungen

Verfahrensvermerke

1. Die Stadtverordnetenversammlung der Stadt Prenzlau hat am den Entwurf der 2. Änderung des Flächennutzungsplanes, sowie die Begründung gebilligt und gemäß § 3 Abs. 2 BauGB zur Auslegung bestimmt (DS).
Prenzlau, den Sommer, Bürgermeister
2. Der Entwurf der 2. Änderung des Flächennutzungsplanes sowie die Begründung haben in der Zeit vom bis einschließlich öffentlich ausgelegen. Die öffentliche Auslegung ist mit dem Hinweis, dass Bedenken und Anregungen während der Auslegungsfrist von jedermann schriftlich oder zur Niederschrift vorgebracht werden können, am ortsüblich durch Veröffentlichung im Amtsblatt der Stadt Prenzlau bekannt gemacht worden.
Prenzlau, den Sommer, Bürgermeister
3. Die 2. Änderung des Flächennutzungsplanes samt Begründung und Umweltbericht wurde am von der Stadtverordnetenversammlung festgestellt.
Prenzlau, den Sommer, Bürgermeister
4. Die Genehmigung der 2. Änderung des Flächennutzungsplanes samt Begründung und Umweltbericht wurde mit Verfügung der höheren Verwaltungsbehörde vom erteilt.
Prenzlau, den Sommer, Bürgermeister
5. Die 2. Änderung des Flächennutzungsplanes wird hiermit ausgefertigt.
Prenzlau, den Sommer, Bürgermeister
6. Die Erteilung der Genehmigung der 2. Änderung des Flächennutzungsplanes wurde am im Amtsblatt der Stadt Prenzlau ortsüblich bekannt gemacht.
Prenzlau, den Sommer, Bürgermeister


Rechtsgrundlagen

- BauGB (2020): Baugesetzbuch in der Fassung der Bekanntmachung vom 3. November 2017 (BGBl. I S. 3634), das durch Artikel 6 des Gesetzes vom 27. März 2020 (BGBl. I S. 587) geändert worden ist.
- BauNVO (2017): Baunutzungsverordnung in der Fassung der Bekanntmachung vom 21.11.2017 (BGBl. I S. 3786).
- PlanZV (2017): Verordnung über die Ausarbeitung der Bauleitpläne und die Darstellung des Planinhalts (Planzeichenverordnung) vom 18.12.1990 (BGBl. I 1990 S. 58), zuletzt geändert durch Artikel 3 des Gesetzes vom 04.05.2017 (BGBl. I S. 1057).
- BbgBO (2018): Brandenburgische Bauordnung in der Fassung der Bekanntmachung vom 15. November 2018 (GVBl.I/18, [Nr. 39]).





 Übersichtskarte, nicht maßstäblich
Quelle: BrandenburgViewer






planaufstellende Kommune	Stadt Prenzlau Am Steintor 4 17291 Prenzlau	
	fon (03984) 750 fax: (03984) 75 190	

Auftraggeber	Mayer & Sellin GmbH Maulbronner Straße 45 75443 Ötisheim
---------------------	--

Entwurfsverfasser	 Landschaftsarchitekten BDLA/IFLA Heinrich-Heine-Straße 13, 15537 Erkner fon (0 33 62) 8 83 61-0 fax (0 33 62) 8 83 61-59	
--------------------------	---	---

Lagebezug:	ETRS89.UTM-33N	Höhenbezug:	DHHN 2016
Landkreis:	Uckermark	Gemeinde:	Stadt Prenzlau
Gemarkung:	Prenzlau, Flur 6	Flurstück:	607

	Datum	Name	Unterschrift	2. Änderung Flächennutzungsplan Stadt Prenzlau Anlage 2 zur DS 50/2020			
Gezei.	21.10.19	Epp					
Bearb.	14.04.20	Wal					
Gepr.	21.10.19	Kno					
Projektnr.:	19-040_B	Plan-Name:	20200414_FNP_FS.pdf	Maßstab	1:2.000	Blatt	1
Phase:	Feststellungsexemplar	Plan-Maße:	607 mm x 297 mm				1 Bl.