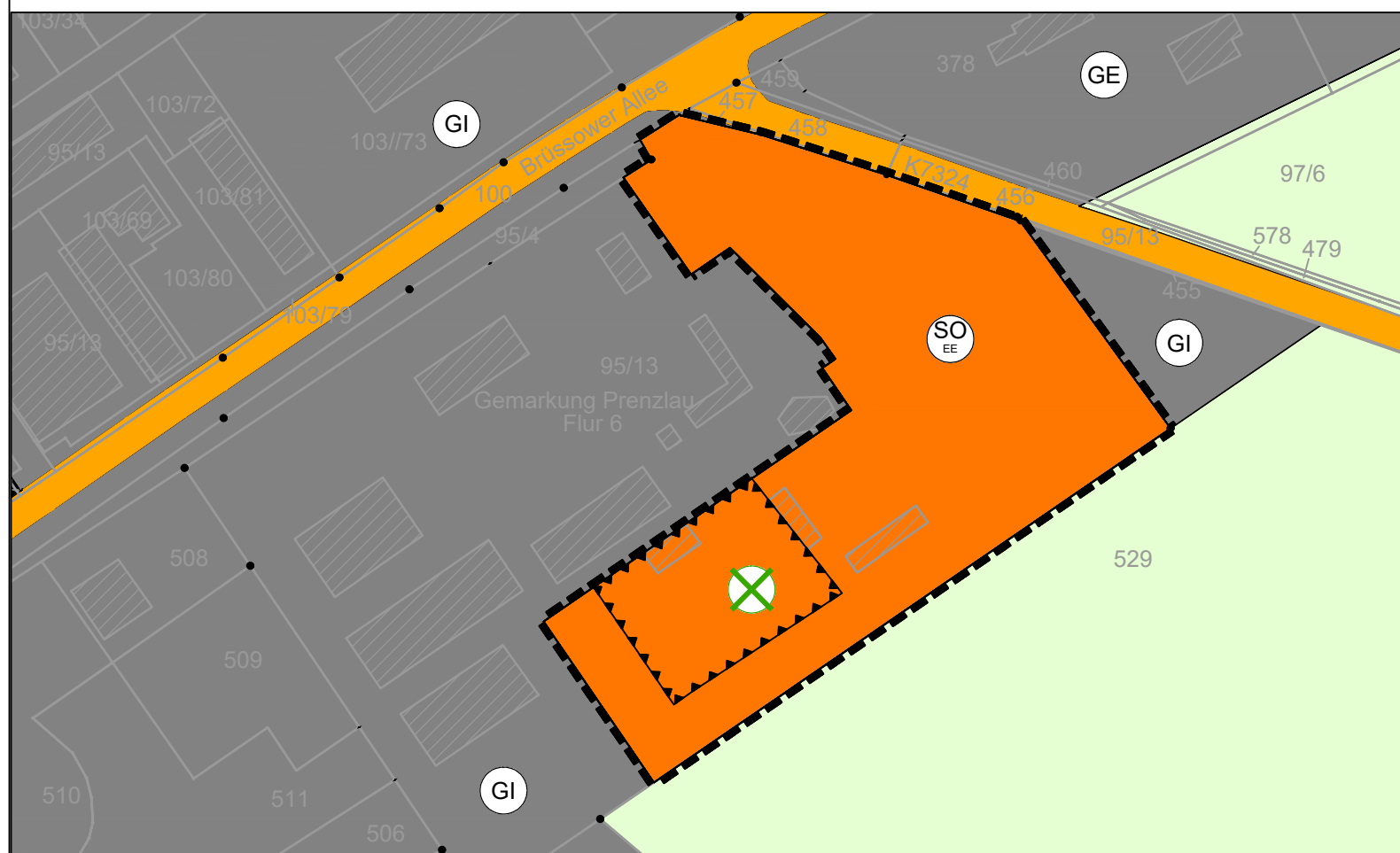









oben: Flächennutzungsplan der Stadt Prenzlau mit Stand vom Juli 2018



oben: 2. Änderung des Flächennutzungsplanes der Stadt Prenzlau
Als Plangrundlage dient ein Auszug aus dem Liegenschaftskataster der Stadt Prenzlau, Gemarkung Prenzlau, Flur 6 zur Verfügung gestellt durch das Vermessungsbüro Frank Konopka am 16.05.2019.

Legende

-  Industriegebiet
-  Gewerbegebiet
-  Sonstiges Sondergebiet, Zweckbestimmung: Erneuerbare Energien
-  landwirtschaftliche Flächen
-  überörtl./örtl. Hauptverkehrsstraßen
-  sanierte Altstandorte und Altablagerungen
-  Umgrenzung der Flächen für Nutzungsbeschränkungen

Verfahrensvermerke

1. Die Stadtverordnetenversammlung der Stadt Prenzlau hat am den Entwurf der 2. Änderung des Flächennutzungsplanes, sowie die Begründung gebilligt und gemäß § 3 Abs. 2 BauGB zur Auslegung bestimmt (DS).
Prenzlau, den Sommer, Bürgermeister
2. Der Entwurf der 2. Änderung des Flächennutzungsplanes sowie die Begründung haben in der Zeit vom bis einschließlich öffentlich ausgelegen. Die öffentliche Auslegung ist mit dem Hinweis, dass Bedenken und Anregungen während der Auslegungsfrist von jedermann schriftlich oder zur Niederschrift vorgebracht werden können, am ortsüblich durch Veröffentlichung im Amtsblatt der Stadt Prenzlau bekannt gemacht worden.
Prenzlau, den Sommer, Bürgermeister
3. Die 2. Änderung des Flächennutzungsplanes samt Begründung und Umweltbericht wurde am von der Stadtverordnetenversammlung festgestellt.
Prenzlau, den Sommer, Bürgermeister
4. Die Genehmigung der 2. Änderung des Flächennutzungsplanes samt Begründung und Umweltbericht wurde mit Verfügung der höheren Verwaltungsbehörde vom erteilt.
Prenzlau, den Sommer, Bürgermeister
5. Die 2. Änderung des Flächennutzungsplanes wird hiermit ausgefertigt.
Prenzlau, den Sommer, Bürgermeister
6. Die Erteilung der Genehmigung der 2. Änderung des Flächennutzungsplanes wurde am im Amtsblatt der Stadt Prenzlau ortsüblich bekannt gemacht.
Prenzlau, den Sommer, Bürgermeister




Rechtsgrundlagen




- BauGB (2017): Baugesetzbuch in der Fassung der Bekanntmachung vom 03.11.2017 (BGBl. I S. 3634).
- BauNVO (2017): Baunutzungsverordnung in der Fassung der Bekanntmachung vom 21.11.2017 (BGBl. I S. 3786).
- PlanZV (2017): Verordnung über die Ausarbeitung der Bauleitpläne und die Darstellung des Planinhalts (Planzeichenverordnung) vom 18.12.1990 (BGBl. I 1990 S. 58), zuletzt geändert durch Artikel 3 des Gesetzes vom 04.05.2017 (BGBl. I S. 1057).
- BbgBO (2018): Brandenburgische Bauordnung in der Fassung der Bekanntmachung vom 15. November 2018 (GVBl./I/18, [Nr. 39]).



 Übersichtskarte, nicht maßstäblich
Quelle: BrandenburgViewer

Anlage 2 zur DS 119/2019

planaufstellende	Stadt Prenzlau Am Steintor 4 17291 Prenzlau	
	fon (03984) 750 fax: (03984) 75 190	
Auftraggeber	Mayer & Sellin GmbH Maulbronner Straße 45 75443 Ötisheim	
Entwurfsverfasser	 büro.knoblich LANDSCHAFTSARCHITECTEN Landschaftsarchitekten BDLA/IFLA Heinrich-Heine-Straße 13, 15537 Erkner fon (0 33 62) 8 83 61-0 fax (0 33 62) 8 83 61-59	
Lagebezug:	ETRS89_UTM-33N	Höhenbezug: DHHN 2016
Landkreis:	Uckermark	Gemeinde: Stadt Prenzlau
Gemarkung:	Prenzlau, Flur 6	Flurstück: 95/13

	Datum	Name	Unterschrift	2. Änderung Flächennutzungsplan Stadt Prenzlau Anlage 2 zur DS 119/2019
Gezei.	21.10.19	Epp		
Bearb.	21.10.19	Epp		
Gepr.	21.10.19	Kno		
Projektnr.:	19-040_B			
Phase:	Entwurf			Plan-Name: 19-040_B_VE_FNP_FNP.pd
				Plan-Maße: 607 mm x 297 mm
				Maßstab: 1:2.000
				Blatt: 1
				1 Bl.